

Freizeitmöglichkeiten

Das Sibyllenbad

- Badelandschaft
- BadeTempel
- Sauna- und Wellnesslandschaft
- Medizinische Abteilung
- Kurpark & Motorik-Fun Park

Wandern

- Wandern auf rund 300 km markierten Wanderwegen
- Geführte Entdeckertouren

Radeln

- Fahrrad- und E-Bike-Verleih in der Gäste-Information
- Geführte, grenzüberschreitende Radtouren in das tschechische Nachbarland
- Radkarten & Tourenvorschläge

Sommer

- Waldgesundheit: Waldschnuppern und Waldgesundheitstraining
- Golfen am Golfplatz des Golfclub Stiftland e.V.
- Minigolf im Kurpark
- Streichelzoo am Landschloss Ernestgrün
- Nordic Walking am Vitalparcours

Winter

- Schneeschuhwandern
- Ski-Langlauf
- Schlittenfahren
- Schlittschuhfahren
- Winterwanderungen



... und vieles mehr!

Herzlich Willkommen!

Wir laden Sie ein, unseren Ort kennenzulernen. Der besondere Charme von Bad Neualbenreuth wird an vielen Orten spürbar. Unser Entdecker-Rundgang führt Sie vorbei an vielen interessanten Punkten im jüngsten bayrischen Heilbad. Erleben Sie Geschichte hautnah und entdecken Sie bei Ihrem Spaziergang neue idyllische Orte.

Mehr Inspirationen für Ihren Aufenthalt finden Sie auf unserer Homepage und in den sozialen Netzwerken Facebook und Instagram. Oder besuchen Sie uns auch gerne in der Gäste-Information am Marktplatz.

Wir wünschen einen erlebnisreichen Aufenthalt in Bad Neualbenreuth!

 Bad-Neualbenreuth/Sibyllenbad
 badneualbenreuth



Gäste-Information Bad Neualbenreuth / Sibyllenbad
Marktplatz 10 | 95698 Bad Neualbenreuth

Telefon 09638 933-250
Mail badneualbenreuth@sibyllenbad.de
Web www.badneualbenreuth.de

Das Naturtouristische Gesamtkonzept Bad Neualbenreuth wird finanziert mit Mitteln zur "Förderung von umwelt- und klimaverträglichen Naturerlebnis- und Naturtourismusangeboten in bayerischen Kommunen (FÖRNatKom)" des Bayerischen Staatsministeriums für Umwelt und Verbraucherschutz.



Regierung der Oberpfalz 



... einfach heilsam.
BAD NEUALBENREUTH
SIBYLLENBAD

SEHENSWERTES

www.badneualbenreuth.de

Sehenswertes



Sehenswürdigkeiten

Sehenswertes rund um Bad Neualbenreuth

Das ehemalige Badehaus in Maiersreuth bietet nun einen Schauplatz für Kunst und Kultur.

In der Turmstraße, auf der Platzermühle, in Doubrava und auf dem Marktplatz zeigen die Egerländer Fachwerke die Bande zum Egerland.

6 Einen weiten Blick über Bad Neualbenreuth, der bis ins Fichtelgebirge reicht, bietet der Grenzlandturm.

1 Auf dem Marktplatz laden der Sagenbrunnen, das Heimatmuseum und die Kirche St. Laurentius zu einem Besuch ein. Der »Dom der Fraisch« beeindruckt durch Blendaltar und die Lourdes Grotte.

Die Rennermühle ist ein noch heute aktives Wasserrad am Muglbach, an dessen Oberlauf sich auch ein idyllisch gelegener Wasserfall befindet.

8 Einen Blick in das Leben der früheren Zeit gewähren die Gute Stube und die alte Tenne im Sengerhof.

Das Schloss Hardeck ist eine mittelalterliche Burganlage und war im 13. Jh. egerischer Ministerialsitz.

2 Entspannung und Ruhe bietet das Sibyllenbad mit seiner Bade-, Sauna- und Wellnesslandschaft.

Idyllisch gelegen am Oberlauf des Muglbachs liegt ein Wasserfall. Der Muglbach schlängelt sich auf einer Gesamtlänge von etwa 15 Kilometer durch die Fraisch.

Der Ringelfelsen ist die größte zusammenhängende Felsformation der ganzen Umgebung.

Wanderwege-Spots

Genauere Beschreibungen zu den Wanderwegen im »Wanderwege«-Flyer.

Der Froschfelsen – seinen Namen verdankt der trapezförmige Fels seiner frosch-ähnlichen Form. [*orangener Punkt*]

Das Gedankental – ein idyllisch gelegener Waldpfad unterhalb des Sibyllenbades. [*brauner Punkt*]



Der Granatbrunnen – an der Quelle am Tillenberg konnte man früher rote Halbedelsteine - die Granate - finden. [*hellgrüner Punkt*]

Der Königsstein - ist ein 350 Mio. Jahre alter Urgesteinsblock. [*hellgrüner Punkt*]

3 Der Kurpark – hier befinden sich der Rosen-, der Bauern- und der Kräutergarten. Der Park verfügt außerdem über einen Vitalparcours und einen Motorik-Fun Park. [*schwarzer Punkt*]

Das Neualbenreuther Maar – der vermutlich jüngste Vulkan Bayerns, der zuletzt vor 200.000 Jahren ausgebrochen ist. [*gelber Punkt*]

Der Mittelpunkt Europas – der Originalstein stammt von 1865 und befand sich ursprünglich am Gipfel des Tillenbergs. Wegen des Eisernen Vorhangs liegt der heutige Gedenkstein direkt an der Grenze zu Tschechien. [*hellgrüner Punkt*]


Der Tillenberg – die ehemals tschechische Radarstation bietet heute einen außergewöhnlichen Weitblick. [*weißer Punkt*]

4 Der Vulkan Eisenbühl – ein zum Teil abgetragener Vulkanschlot. [*brauner Punkt*]



Entdeckertour

Dauer ca. 4 h • Länge 9 km



Kirchen und Kapellen

Die schönsten Kirchen rund um Bad Neualbenreuth

In den heimischen Wäldern versteckt sich die Allerheiligenkirche – sie war ursprünglich eine Waldkapelle.

5 Die Kapelle Maria Frieden symbolisiert den Friedensgedanken in unmittelbarer Grenznähe.

7 Auf dem Weg zum Grenzlandturm, in reizvoller landschaftlicher Lage, befindet sich die Schönstatt-Kapelle.

Als eines der ältesten Kirchbauten im Stiftland zählt der Turm von St. Andreas. Die Pfarrkirche hat ihren Sitz in Wernersreuth.

Die Wallfahrtskirche Kleine Kappl St. Sebastian ist eine Saalkirche im Rokokostil mit barockem Hochaltar.

Die Kapelle »Alter Herrgott« befindet sich im Egerer Wald.